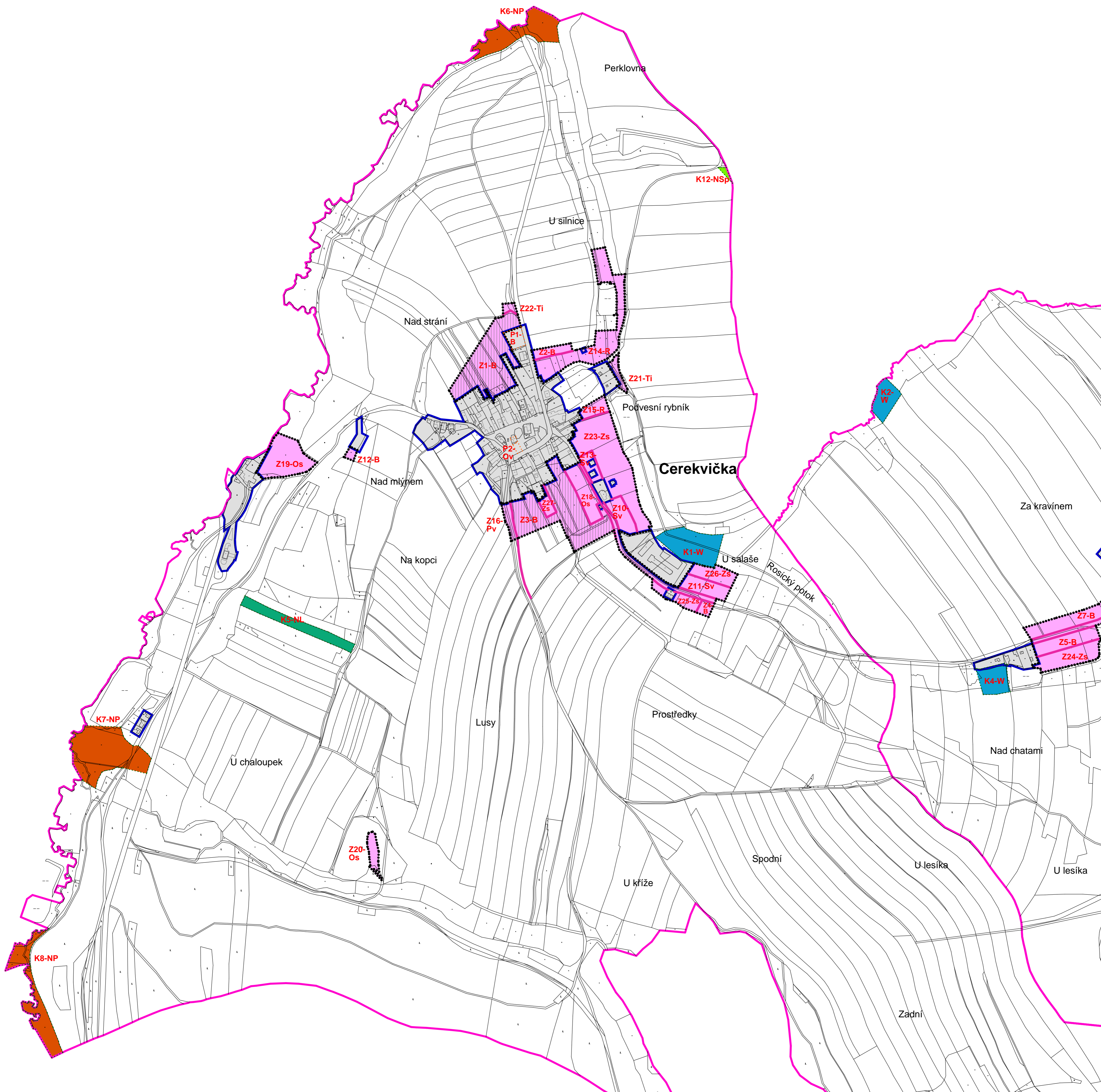


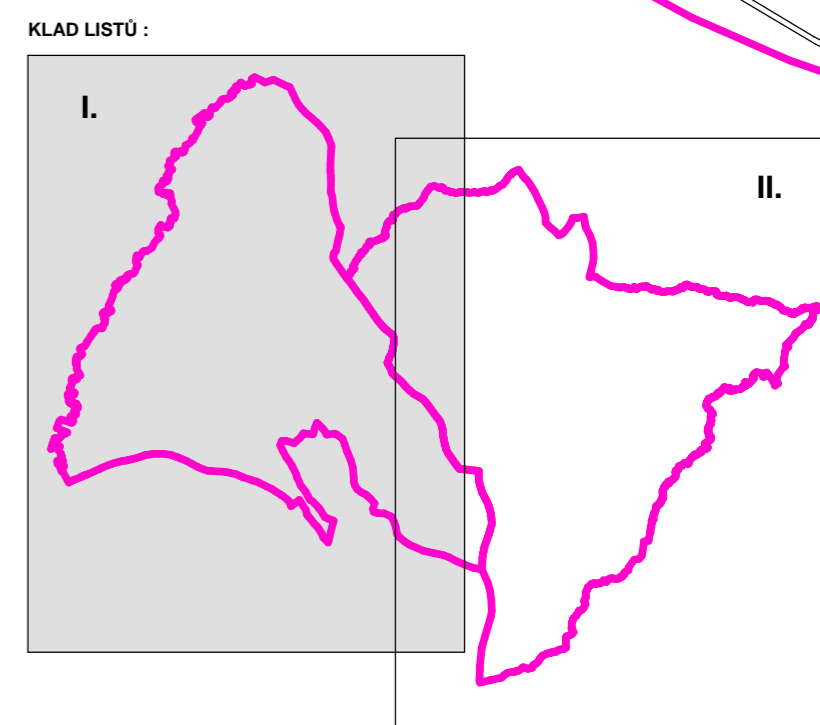
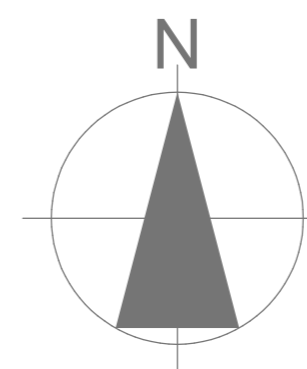
# ÚZEMNÍ PLÁN CEREKVIČKA - ROSICE



## VÝKRES ZÁKLADNÍHO ČLENĚNÍ ÚZEMÍ

	HRANICE ŘEŠENÉHO ÚZEMÍ (= HRANICE k.ú. CEREKVIČKA a k.ú. ROSICE U CEREKVIČKY)
	ZASTAVĚNÉ ÚZEMÍ
	Z1 - B ZASTAVITELNÉ PLOCHY - IDENT. ČÍSLO + FUNKČNÍ VYUŽITÍ
	P1 - B PLOCHY PŘESTAVBY - IDENT. ČÍSLO + FUNKČNÍ VYUŽITÍ
	ROZHRANÍ PLOCH S ROZDÍLNÝM ZPŮSOBEM VYUŽITÍ
	K32 - NSp PLOCHY ZMĚN V KRAJINĚ - IDENTIFIKAČNÍ ČÍSLO + FUNKČNÍ VYUŽITÍ ( PLOCHY NEZASTAVĚNÉ SMÍŠENÉ - PŘÍRODNÍ )
	K38 - NP PLOCHY ZMĚN V KRAJINĚ - IDENTIFIKAČNÍ ČÍSLO + FUNKČNÍ VYUŽITÍ ( PLOCHY NEZASTAVĚNÉ PŘÍRODNÍ )
	K28 - W PLOCHY ZMĚN V KRAJINĚ - IDENTIFIKAČNÍ ČÍSLO + FUNKČNÍ VYUŽITÍ ( PLOCHY VODNÍ A VODOHOSPODÁRSKÉ )
	K31 - NL PLOCHY ZMĚN V KRAJINĚ - IDENTIFIKAČNÍ ČÍSLO + FUNKČNÍ VYUŽITÍ ( PLOCHY LESNÍ )
	PLOCHY JEJICHŽ VYUŽITÍ JE PODMÍNĚNO ÚZEMNÍ STUDIÍ

ÚZEMNÍ PLÁN CEREKVIČKA - ROSICE		
ZÁZNAM O ÚČINNOSTI		
Správní orgán vydávající územní plán :	Zastupitelstvo obce Cerekvička - Rosice	Razítko, podpis :
Datum nabytí účinnosti :		
Pořizovatel:	Magistrát města Jihlavy, Úřad územního plánování	
Oprávněná úřední osoba :	Ing. Arch. Tomáš Lakomý	
Funkce:	vedoucí úřadu územního plánování	



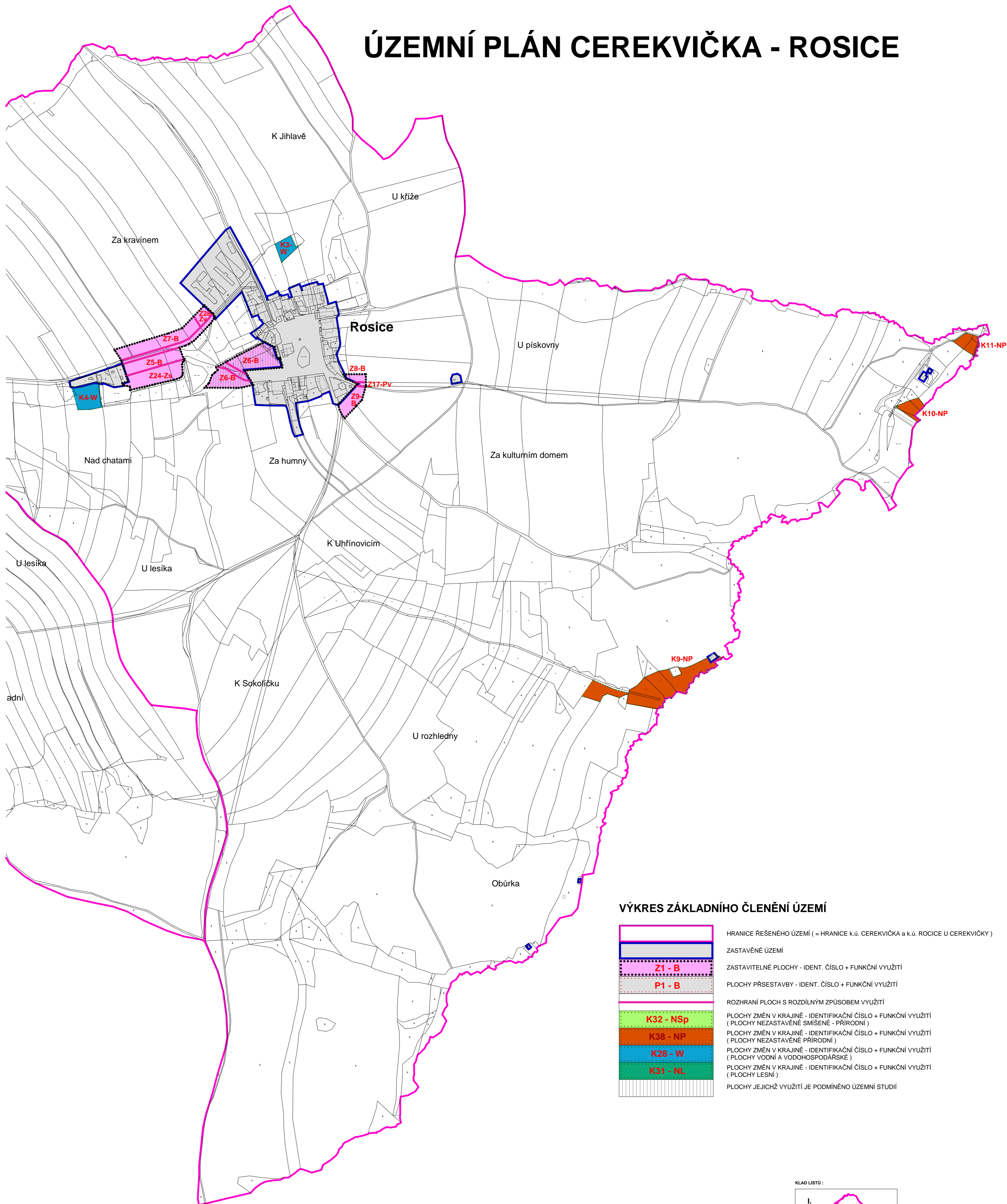
## VÝKRES ZÁKLADNÍHO ČLENĚNÍ ÚZEMÍ

I.B.1/I.

Pořizovatel : Magistrát města Jihlavy, Úřad územního plánování	Příloha č. 1 k Opatření obecné povahy, část I.B	ÚZEMNÍ PLÁN CEREKVIČKA-ROSICE Měřítko : 1 : 5 000
--	--	--



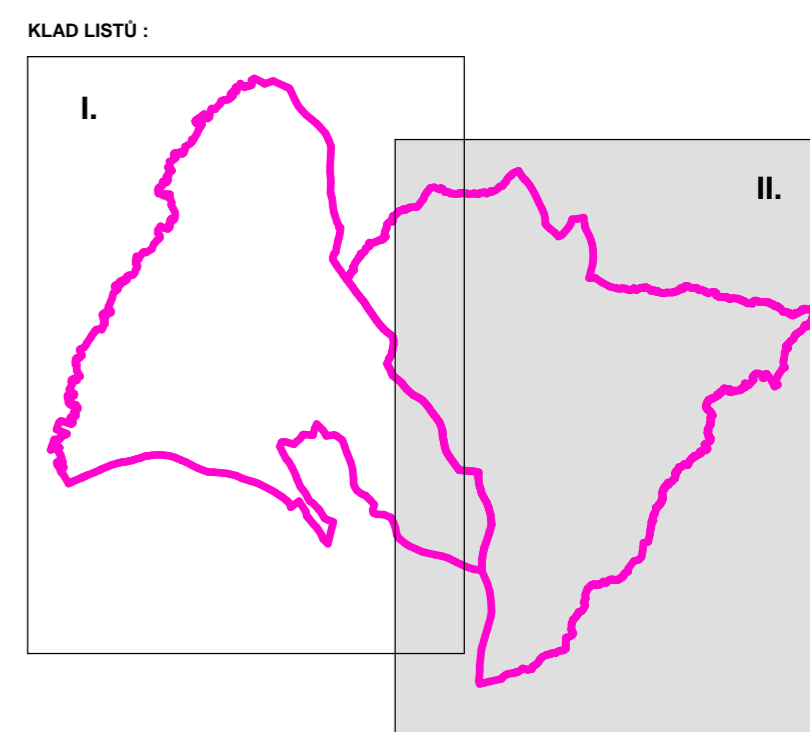
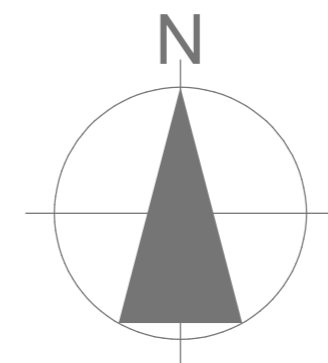
# ÚZEMNÍ PLÁN CEREKVIČKA - ROSICE



## VÝKRES ZÁKLADNÍHO ČLENĚNÍ ÚZEMÍ

	HRANICE ŘEŠENÉHO ÚZEMÍ (= HRANICE k.ú. CEREKVIČKA a k.ú. ROSICE U CEREKVIČKY)
	ZASTAVĚNÉ ÚZEMÍ
	ZASTAVITELNÉ PLOCHY - IDENT. ČÍSLO + FUNKČNÍ VYUŽITÍ
	PLOCHY PŘESTAVBY - IDENT. ČÍSLO + FUNKČNÍ VYUŽITÍ
	ROZHRANÍ PLOCH S ROZDÍLNÝM ZPŮSOBEM VYUŽITÍ
	PLOCHY ZMĚN V KRAJINĚ - IDENTIFIKAČNÍ ČÍSLO + FUNKČNÍ VYUŽITÍ (PLOCHY NEZASTAVĚNÉ SMÍŠENÉ - PŘÍRODNÍ)
	PLOCHY ZMĚN V KRAJINĚ - IDENTIFIKAČNÍ ČÍSLO + FUNKČNÍ VYUŽITÍ (PLOCHY NEZASTAVĚNÉ PŘÍRODNÍ)
	PLOCHY ZMĚN V KRAJINĚ - IDENTIFIKAČNÍ ČÍSLO + FUNKČNÍ VYUŽITÍ (PLOCHY VODNÍ A VODOHOSPODÁŘSKÉ)
	PLOCHY ZMĚN V KRAJINĚ - IDENTIFIKAČNÍ ČÍSLO + FUNKČNÍ VYUŽITÍ (PLOCHY LESNÍ)
	PLOCHY JEJICHŽ VYUŽITÍ JE PODMÍNĚNO ÚZEMNÍ STUDIÍ

ÚZEMNÍ PLÁN CEREKVIČKA - ROSICE		
ZÁZNAM O ÚČINNOSTI		
Správní orgán vydávající územní plán :	Zastupitelstvo obce Cerekvička - Rosice	Razítko, podpis :
Datum nabytí účinnosti :		
Pořizovatel:	Magistrát města Jihlavy, Úřad územního plánování	
Oprávněná úřední osoba :	Ing. Arch. Tomáš Lakomý	
Funkce:	vedoucí úřadu územního plánování	



## VÝKRES ZÁKLADNÍHO ČLENĚNÍ ÚZEMÍ

I.B.1/II.

Pořizovatel : Magistrát města Jihlavy, Úřad územního plánování	Příloha č. 1 k Opatření obecné povahy, část I.B	ÚZEMNÍ PLÁN CEREKVIČKA-ROSICE Měřítko : 1 : 5 000
--	--	--