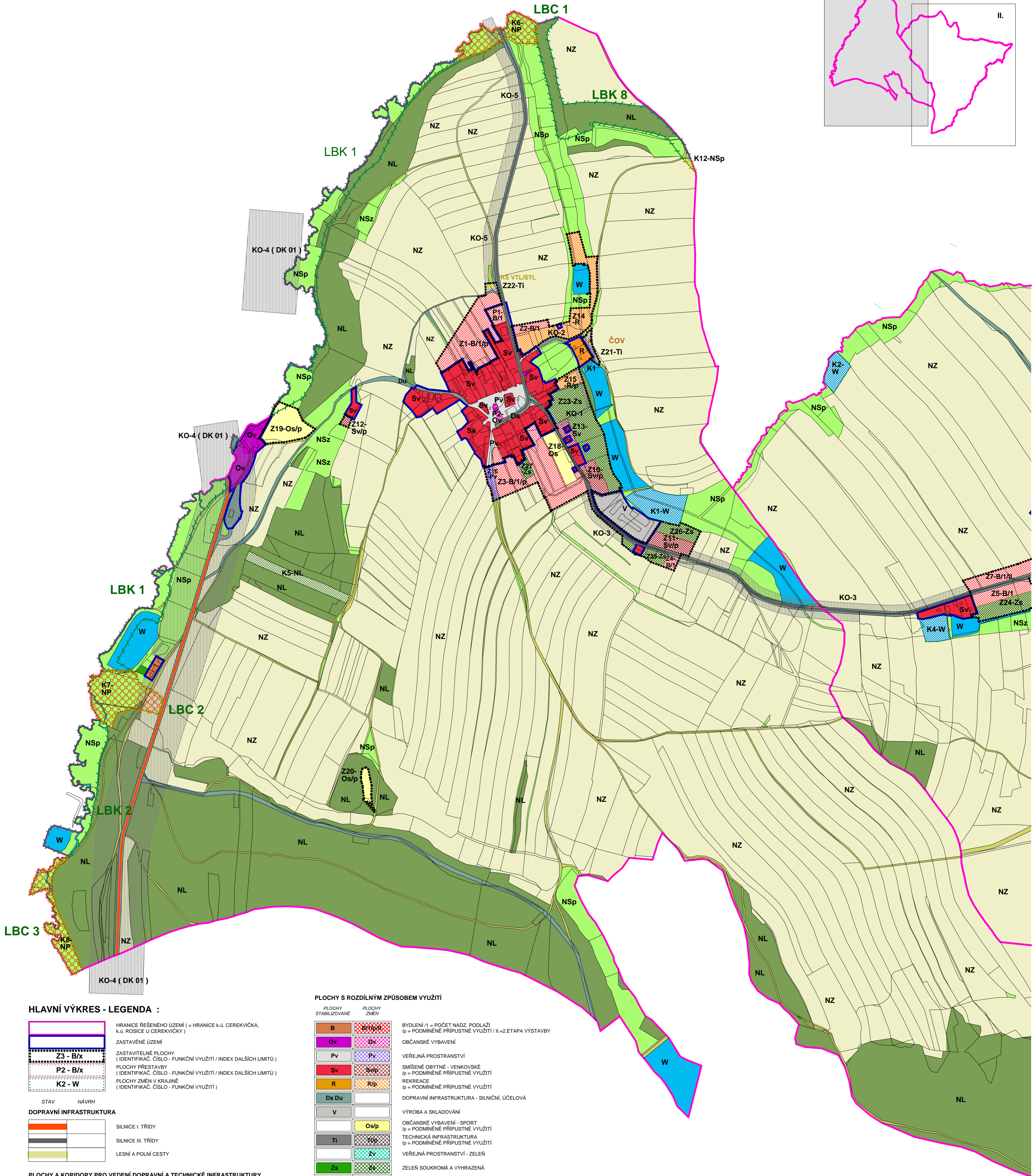
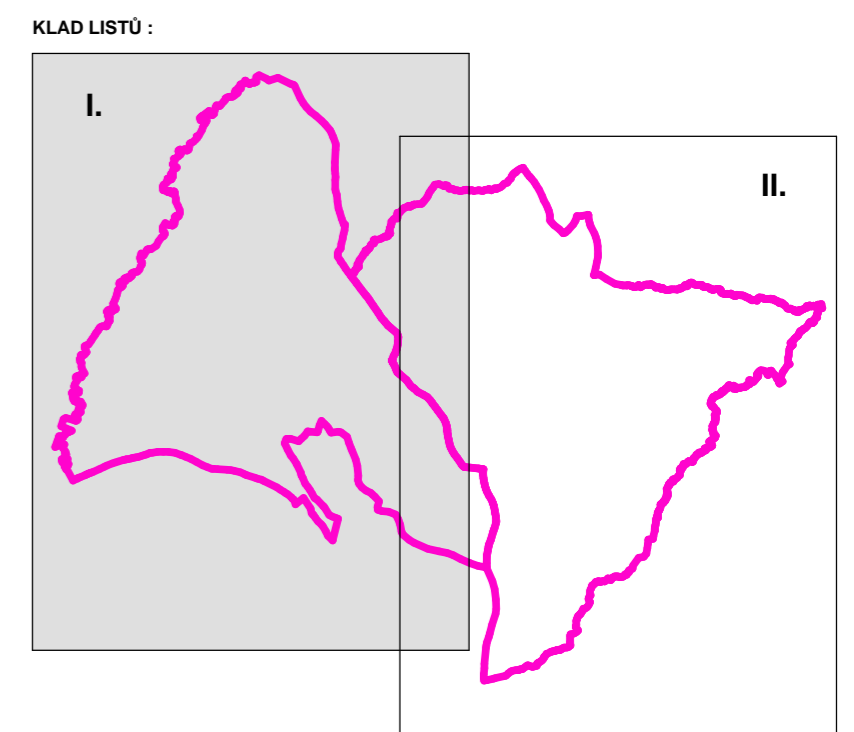


# ÚZEMNÍ PLÁN CEREKVIČKA - ROSICE



## HLAVNÍ VÝKRES - LEGENDA :

	HRANICE ŘEŠENÉHO ÚZEMÍ (= HRANICE k.ú. CEREKVIČKA, k.ú. ROSICE U CEREKVIČKY)
	ZASTAVĚNÉ ÚZEMÍ
	Z3 - B/x
	P2 - B/x
	K2 - W
	KO-4 (DK 01)
	STAV
	NÁVRH
	DOPRAVNÍ INFRASTRUKTURA
	SILNICE I. TŘÍDY
	SILNICE III. TŘÍDY
	LESNÍ A POLNÍ CESTY
	PLOCHY A KORIDORY PRO VEDENÍ DOPRAVNÍ A TECHNICKÉ INFRASTRUKTURY
	KO-1 KORIDORY SÍŤ TECHNICKÉ INFRASTRUKTURY
	KO-2 - koridor splaškové kanalizace 10 m
	KO-3 - koridor splaškové kanalizace a STL plynovodu 50 m
	KO-4 - koridor silnice (38 - 150 m) (převzatá ze ZÚR kraje Vysočina DK01), v místě stávající zástavby zpřesněný
	KO-5 - koridor VTL plynovodu
	TECHNICKÁ INFRASTRUKTURA
	ČOV
	S,VR,H
	VDJ
	RS
	CENTRÁLNÍ ČIŠTÍRNA ODPADNÍCH VOD
	STUDNA, VRT, HYDRANT
	VODOJEM
	REGULAČNÍ STANICE TLAKU ZEMNÍHO PLYNU - VTU/STL
	ÚZEMNÍ SYSTÉM EKOLOGICKÉ STABILITY
	NÁVRH - FUNKČNÍ
	NÁVRH - K DOPLNĚNÍ
	HRANICE BIOCENTER
	HRANICE BIODORŮ
	OZNAČENÍ BIOCENTER, BIODORŮ

## PLOCHY S ROZDÍLNÝM ZPŮSOBEM VYUŽITÍ

PLOCHY STABILIZOVANÉ	PLOCHY ZMĚN	
		B
		Ov
		Pv
		Sv
		R
		Ds Du
		V
		Os/p
		Ti
		Zs
		W
		NZ
		NL
		NP
		NSx

BYDLENÍ /1 = POČET NADZ. PODLAŽÍ  
/p = PODMÍNĚNÉ PŘÍPUSTNÉ VYUŽITÍ / II.=2.ETAPA VÝSTAVBY

OBČANSKÉ VYBAVENÍ

VEŘEJNÁ PROSTRANSTVÍ

SMÍŠENÉ OBYTNÉ - VENKOVSKÉ  
/p = PODMÍNĚNÉ PŘÍPUSTNÉ VYUŽITÍ

REKREACE  
/p = PODMÍNĚNÉ PŘÍPUSTNÉ VYUŽITÍ

DOPRAVNÍ INFRASTRUKTURA - SILNIČNÍ, ÚČELOVÁ

VÝROBA A SKLADOVÁNÍ

OBČANSKÉ VYBAVENÍ - SPORT  
/p = PODMÍNĚNÉ PŘÍPUSTNÉ VYUŽITÍ

TECHNICKÁ INFRASTRUKTURA  
/p = PODMÍNĚNÉ PŘÍPUSTNÉ VYUŽITÍ

VEŘEJNÁ PROSTRANSTVÍ - ZELENĚ

ZELENĚ SOUKROMÁ A VYHRAZENÁ

PLOCHY VODNÍ A VODOHOSPODÁŘSKÉ

PLOCHY ZEMĚDĚLSKÉ

PLOCHY LESNÍ

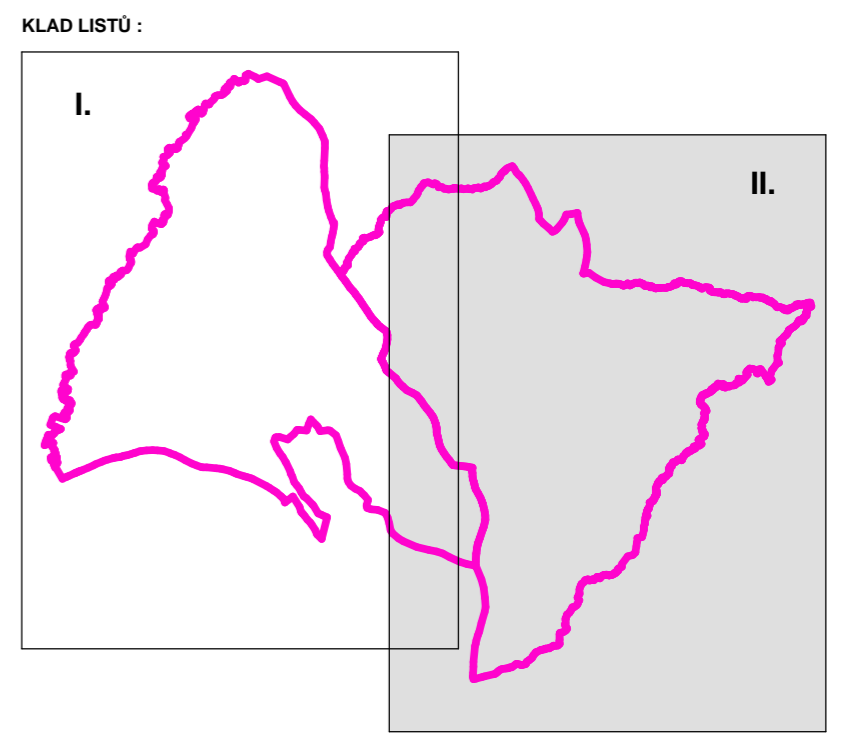
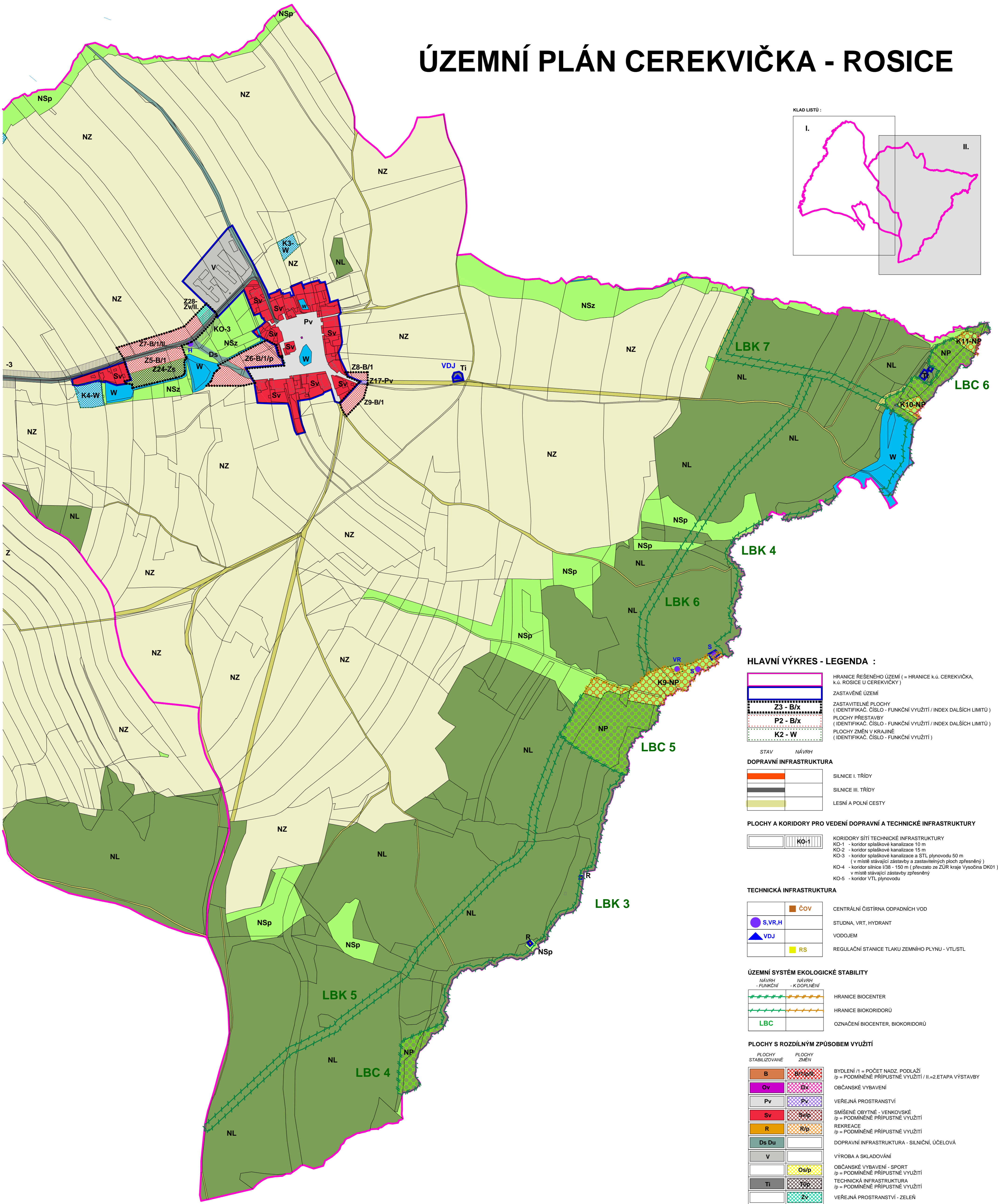
PLOCHY PŘÍRODNÍ

PLOCHY SMÍŠENÉ NEZASTAVĚNÉHO ÚZEMÍ

VÝZNAM INDEXŮ FUNKCÍ ZASTOUPENÝCH V PLOCHÁCH SMÍŠENÝCH NEZASTAVĚNÉHO ÚZEMÍ:  
p = přírodní  
z = zemědělská  
e = protierozní a retenční  
w = vodohospodářská

ÚZEMNÍ PLÁN CEREKVIČKA - ROSICE		
ZÁZNAM O ÚČINNOSTI		
Správní orgán vydávající územní plán :	Zastupitelstvo obce Cerekvička - Rosice	Razítko, podpis :
Datum nabytí účinnosti :		
Pořizovatel:	Magistrát města Jihlavy, Úřad územního plánování	
Oprávněná úřední osoba :	Ing. Arch. Tomáš Lakomý	
Funkce:	vedoucí úřadu územního plánování	

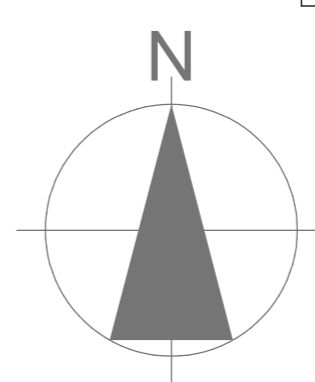
# ÚZEMNÍ PLÁN CEREKVIČKA - ROSICE



## HLAVNÍ VÝKRES - LEGENDA :

- HRANICE ŘEŠENÉHO ÚZEMÍ** (= HRANICE k.ú. CEREKVIČKA, k.ú. ROSICE U CEREKVIČKY)
  - ZASTAVITELNÉ ÚZEMÍ**
  - ZASTAVITELNÉ PLOCHY** (IDENTIFIKAČ. ČÍSLO - FUNKČNÍ VYUŽITÍ / INDEX DALŠÍCH LIMITŮ)
    - Z3 - B/x
    - P2 - B/x
    - K2 - W
  - PLOCHY PŘESTAVBY** (IDENTIFIKAČ. ČÍSLO - FUNKČNÍ VYUŽITÍ / INDEX DALŠÍCH LIMITŮ)
  - PLOCHY ZMĚN V KRAJINĚ** (IDENTIFIKAČ. ČÍSLO - FUNKČNÍ VYUŽITÍ)
- 
- | STAV | NÁVRH |                     |
|------|-------|---------------------|
|      |       | SILNICE I. TŘÍDY    |
|      |       | SILNICE III. TŘÍDY  |
|      |       | LESNÍ A POLNÍ CESTY |
- 
- PLOCHY A KORIDORY PRO VEDENÍ DOPRAVNÍ A TECHNICKÉ INFRASTRUKTURY**
- | STAV | NÁVRH |   |
|------|-------|---|
|      |       | KORIDORY SÍTÍ TECHNICKÉ INFRASTRUKTURY                                      |
|      |       | KO-1 - koridor splaškové kanalizace 10 m                                    |
|      |       | KO-2 - koridor splaškové kanalizace 15 m                                    |
|      |       | KO-3 - koridor splaškové kanalizace a STL plynovodu 50 m                    |
|      |       | ( v místě stávající zástavby a zastavitelných ploch zřetelně )              |
|      |       | KO-4 - koridor silnice I/38 - 150 m ( převzato ze ZÚR kraje Vysočina DK01 ) |
|      |       | ( v místě stávající zástavby zřetelně )                                     |
|      |       | KO-5 - koridor VTL plynovodu  |
- 
- TECHNICKÁ INFRASTRUKTURA**
- |  |          |   |
|--|----------|---|
|  | ČOV      | CENTRÁLNÍ ČIŠTÍRNA ODPADNÍCH VOD                |
|  | S, VR, H | STUDNA, VRT, HYDRANT                            |
|  | VDJ      | VODOJEM   |
|  | RS       | REGULAČNÍ STANICE TLAKU ZEMNÍHO PLYNU - VTL/STL |
- 
- ÚZEMNÍ SYSTÉM EKOLOGICKÉ STABILITY**
- | NÁVRH - FUNKČNÍ | NÁVRH - K DOPLNĚNÍ |                                 |
|-----------------|--------------------|---------------------------------|
|                 |                    | HRANICE BIOCENTRŮ               |
|                 |                    | HRANICE BIOKORIDORŮ             |
|                 |                    | OZNAČENÍ BIOCENTRŮ, BIOKORIDORŮ |
- 
- PLOCHY S ROZDÍLNÝM ZPŮSOBEM VYUŽITÍ**
- | PLOCHY STABILIZOVANÉ | PLOCHY ZMĚN |   |
|----------------------|-------------|---|
|                      |             | BYDLENÍ / I = POČET NADZ. PODLAŽÍ                     |
|                      |             | p = PODMÍNĚNÉ PŘÍPUSTNÉ VYUŽITÍ / II=2.ETAPA VÝSTAVBY |
|                      |             | OBČANSKÉ VYBAVENÍ                                     |
|                      |             | VEŘEJNÁ PROSTRANSTVÍ                                  |
|                      |             | SMÍŠENÉ OBYTNÉ - VENKOVSKÉ                            |
|                      |             | p = PODMÍNĚNÉ PŘÍPUSTNÉ VYUŽITÍ                       |
|                      |             | REKREACE  |
|                      |             | p = PODMÍNĚNÉ PŘÍPUSTNÉ VYUŽITÍ                       |
|                      |             | DOPRAVNÍ INFRASTRUKTURA - SILNIČNÍ, ÚČELOVÁ           |
|                      |             | VÝROBA A SKLADOVÁNÍ                                   |
|                      |             | OBČANSKÉ VYBAVENÍ - SPORT                             |
|                      |             | p = PODMÍNĚNÉ PŘÍPUSTNÉ VYUŽITÍ                       |
|                      |             | TECHNICKÁ INFRASTRUKTURA                              |
|                      |             | p = PODMÍNĚNÉ PŘÍPUSTNÉ VYUŽITÍ                       |
|                      |             | VEŘEJNÁ PROSTRANSTVÍ - ZELENĚ                         |
|                      |             | ZELEŇ SOUKROMÁ A VYHRAZENÁ                            |
|                      |             | PLOCHY VODNÍ A VODOHOSPODÁŘSKÉ                        |
|                      |             | PLOCHY ZEMĚDĚLSKÉ                                     |
|                      |             | PLOCHY LESNÍ  |
|                      |             | PLOCHY PŘÍRODNÍ                                       |
|                      |             | PLOCHY SMÍŠENÉ NEZASTAVĚNÉHO ÚZEMÍ                    |
- 
- VÝZNAM INDEXŮ FUNKČNÍ ZASTOUPENÝCH V PLOCHÁCH SMÍŠENÝCH NEZASTAVĚNÉHO ÚZEMÍ :
- p = přírodní
  - z = zemědělská
  - e = prolezení a rešení
  - w = vodo hospodářská

ÚZEMNÍ PLÁN CEREKVIČKA - ROSICE		
ZÁZNAM O ÚČINNOSTI		
Správní orgán vydávající územní plán :	Zastupitelstvo obce Cerekvička - Rosice	Razítko, podpis :
Datum nabytí účinnosti :		
Pořizovatel:	Magistrát města Jihlavy, Úřad územního plánování	
Oprávněná úřední osoba :	Ing. Arch. Tomáš Lakomý	
Funkce:	vedoucí úřadu územního plánování	



## HLAVNÍ VÝKRES

I.B.2/II.

Pořizovatel : Magistrát města Jihlavy, Úřad územního plánování	Příloha č. 1 k Opasření obecné povahy, část I.B	ÚZEMNÍ PLÁN CEREKVIČKA-ROSICE Měřítko : 1 : 5 000
--	---	--